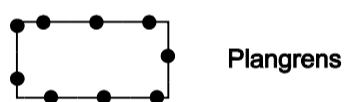




Legenda

Plangebied



Plangrens

Bestemmingen



Groen



Tuin



Verkeer




Wonen

Aanduidingen



bouwvlak



aangegebouwd



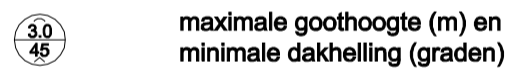
nokrichting



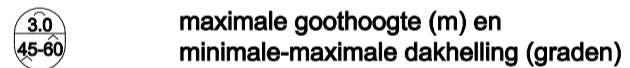
twee-aaneen



vrijstaand



maximale goothoogte (m) en minimale dakhelling (graden)



maximale goothoogte (m) en minimale-maximale dakhelling (graden)



gevellijn

Verklaringen



GBKN



GEMEENTE OOST GELRE

Afdeling
REO

Postbus 17, 7130 AA Lichtenvoorde
tel. (0544)393535 fax (0544)372969



datum : 21-04-2009

schaal : 1 : 1000

formaat : A3

get. : G. Zonnenberg

gezien :

Onderwerp :

Bestemmingsplan Lievelede,
Engelse Schans

besteknr.:

tek.nr. : B 503

bladnr. :

gewijzigd: G. Zonnenberg G. Zonnenberg

datum : 07-07-2009 13-07-2009

bestandsnaam:
Bp_Eng_Schans v7.dgn